











CATALOGUE DE CARTES 2021

DESIGNATION	DETAILS	CARACTERISTIQUES
<u>CARTE ADMINISTRATIVE DE LA COTE D'IVOIRE</u>	<p>La Carte administrative de la Côte d'Ivoire présente les nouvelles régions issues du découpage électoral de Février 2016.</p> <p>La liste des Régions figure en légende.</p> <p>Les districts, chefs-lieux de région, départements, sous-préfecture ainsi que les limites administratives sont facilement identifiables à travers la légende.</p>	
<u>CARTE DU RELIEF DE LA COTE D'IVOIRE</u>	<p>La carte du relief de Côte informe sur les différents monts et collines de la Côte ainsi que leur altitude.</p> <p>L'altitude des différentes parties de la Côte d'Ivoire sont représentés dans une couleur afin d'avoir une meilleure visibilité.</p>	

<p><u>CARTE ETHNO CULTURELLE DE LA COTE D'IVOIRE OU CARTE DES AIRES CULTURELS DE LA COTE D'IVOIRE</u></p>	<p>La carte Ethno Culturelle présente les grands groupes culturels de la Côte d'Ivoire ainsi que les ethnies principales de ces différents groupes.</p> <p>Les limites des aires culturels et des groupes ethniques sont aisément identifiables</p>	
<p><u>CARTE ROUTIERE DE LA COTE D'IVOIRE</u></p>	<p>La carte routière fait figurer les distances en Kilomètres entre les villes de la Côte d'Ivoire.</p> <p>Les routes sont identifiées en fonction de leur type dans la légende.</p>	

<p><u>CARTE DU CLIMAT ET DES VEGETATIONS DE LA COTE D'IVOIRE</u></p>	<p>La carte des climats et végétations de la Côte d'Ivoire présente les zones climatiques et les types de végétations de la Cote d'Ivoire.</p> <p>L'intensité des couleurs correspond au type de végétation du secteur.</p>	
<p><u>CARTE DE L'AFRIQUE</u></p>	<p>Carte de l'Afrique sur laquelle figure les noms des pays et leur capitale.</p> <p>En légende elle informe sur les superficies, devises et drapeaux des pays africains.</p> <p>Cette carte a été éditée en 2016 donc prend en compte la création de nouveaux états à savoir le Soudan du Sud.</p>	

<p><u>CARTE DES PRODUCTIONS AGRICOLES ET ANIMALES DE LA COTE D'IVOIRE</u></p>	<p>Cette carte présente toutes les activités du secteur primaire de la Côte d'Ivoire à savoir la pêche, l'élevage et l'agriculture qui sont pratiquées dans les régions de Côte d'Ivoire. Elle mentionne dans chaque région administrative les différentes activités s'exerçant dans la région sur toute l'étendue du territoire ivoirien en prenant en compte le nouveau découpage électoral créant de nouvelles régions en Côte d'Ivoire.</p>	
<p><u>CARTE DES REGIONS DE LA COTE D'IVOIRE</u></p>	<p>Carte présentant uniquement les régions de Côte d'Ivoire dans différentes couleurs suite au nouveau découpage électoral administratif ivoirien.</p>	

<p><u>CARTE DU MONDE</u></p>	<p>La carte du monde éditée par une structure américaine de cartographie « Map of World » mais vérifiée et validée. Elle comprend tous les pays légalement constitués ainsi que les différents océans et les îles.</p>	
<p><u>CARTE DES INDICES MINERAUX ET GEOLOGIQUE DE LA CI</u></p>	<p>Cette carte illustre les différentes ressources minières présentes en Côte d'Ivoire ainsi que leurs zones de collecte.</p> <p>Les informations géologiques qui figurent sont les types de sols en Côte d'Ivoire.</p> <p>La carte comprend également le réseau routier ainsi que les chefs-lieux de régions et de départements.</p>	



CONTACTS

**Tel : (+225) 07 77 77 70 18 / 01 01 18 00 04
27 22 59 62 62**

Mail : catechnogeo@gmail.com

POINTS DE VENTE :

TOUTES LES LIBRAIRIES DE FRANCE, LIBRAIRIE CARREFOUR

AGENCE ZONE MULTIMEDIA ANGRE 8^E TRANCHE